MAPA DO CELÓW PROJEKTOWYCH

Oznaczenie kancelaryjne zgłoszenia pracy geodezyjnej		**GN.6640.1850.2024**
Nazwa miejscowości		**Żabno**
Jednostka ewidencyjna	identyfikator	**302601_2**
	nazwa	**Brodnica - obszar wiejski**
Obręb ewidencyjny	identyfikator	**0012**
	nazwa	**Żabno**
Skala mapy		**1:500**
Godło mapy		**6.172.11.04.3.4, 6.172.11.04.4.3 6.172.11.04.4.4, 6.172.11.05.3.3**
Nazwa układu współrzędnych	prostokątnych płaskich	**2000/6**
	układu wysokości	**PL-EVRF2007-NH**
Oznaczenie granic obszaru, który był przedmotem aktualizacji		▬ ▬ ▬ ▬
Informacje o służebnościach gruntowych mających wpływ na zagospodarowanie gruntów, zlokalizowanych w granicach projektowanej inwestycji *)		**Nie wykonano ustalenia obciążeń służebnościami.**
Data opracowania mapy		**09.01.2025r.**

Usługi Geodezyjne Z-GEO
Marek Zembroń
Stare Oborzyska, ul. Jodłowa 14
64-000 Kościan
NIP 698-157-00-87, Regon 300647844
Tel. : 601-070-099, email: z.geo@vp.pl

podpis geodety uprawnionego

**) Należy podać skrótowy opis służebności gruntowej wraz ze sposobem jej oznaczenia na mapie. a w przypadku kiedy nie wykonano ustalenia obciążeń służebnościami - zamieścić stosowną informację.*

Nie wyklucza się istnienia w terenie innych nie wykazanych na niniejszej mapie urządzeń podziemnych, które nie były zgłoszone do inwentaryzacji lub o których brak jest informacji w instytucjach branżowych.

Oświadczam, że niniejszy dokument został opracowany w wyniku prac geodezyjnych i kartograficznych, których rezultaty zawiera operat techniczny pozytywnie zweryfikowany. Jednocześnie informuję, że jestem świadomy odpowiedzialności karnej za złożenie fałszywego oświadczenia.

Identyfikator zgłoszenia prac geodezyjnych	GN.6640.1850.2024
Organ służby geodezyjnej, który otrzymał zgłoszenie	STAROSTA ŚREMSKI
Wykonawca prac geodezyjnych	Usługi Geodezyjne Z-GEO Marek Zembroń
Nr oraz data sporządzenia dokumentu zawierającego wynik pozytywny weryfikacji	Protokół Weryfikacji Nr 1 z dnia 13.01.2025 r.
Imię i nazwisko oraz nr uprawnień zawodowych kierownika prac	mgr inż. Marek Zembroń Nr uprawnień 20258

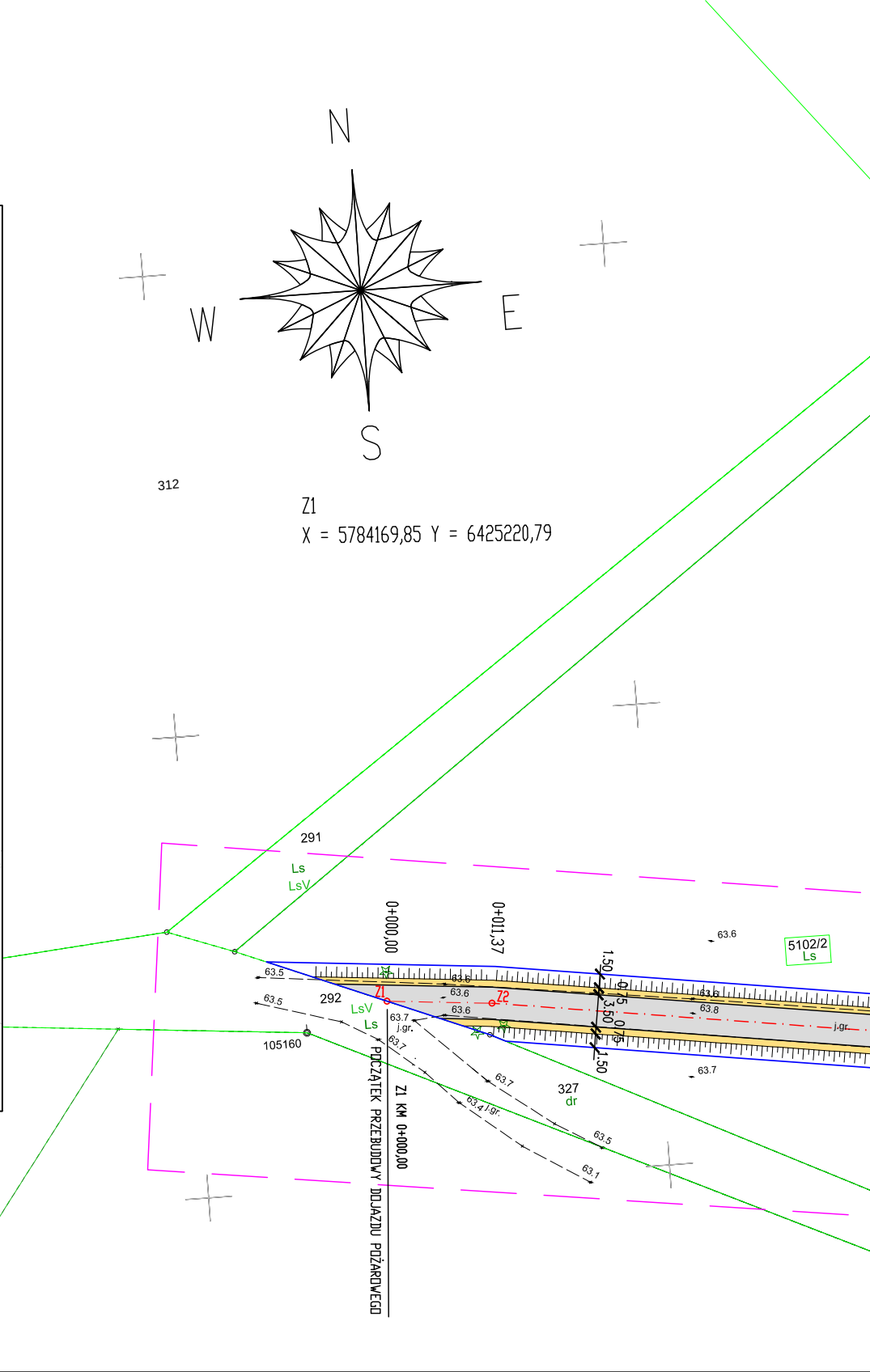
N
W
E
S
312
Z1
X = 5784169,85 Y = 6425220,79
291
Ls
LsV
0+000,00
0+011,37
63.6
5102/2
Ls
63.5
63.6
Z1
Z2
292
63.5
63.6
63.6
LsV
Ls
63.7
j.gr.
1.50
0.75
3.50
0.75
1.50
63.6
63.8
j.gr.
105160
63.7
63.7
63.7
327
dr
63.4 j.gr.
63.5
63.1
Z1 KM 0+000,00
POCZĄTEK PRZEBUDOWY DOJAZDU POŻAROWEGO

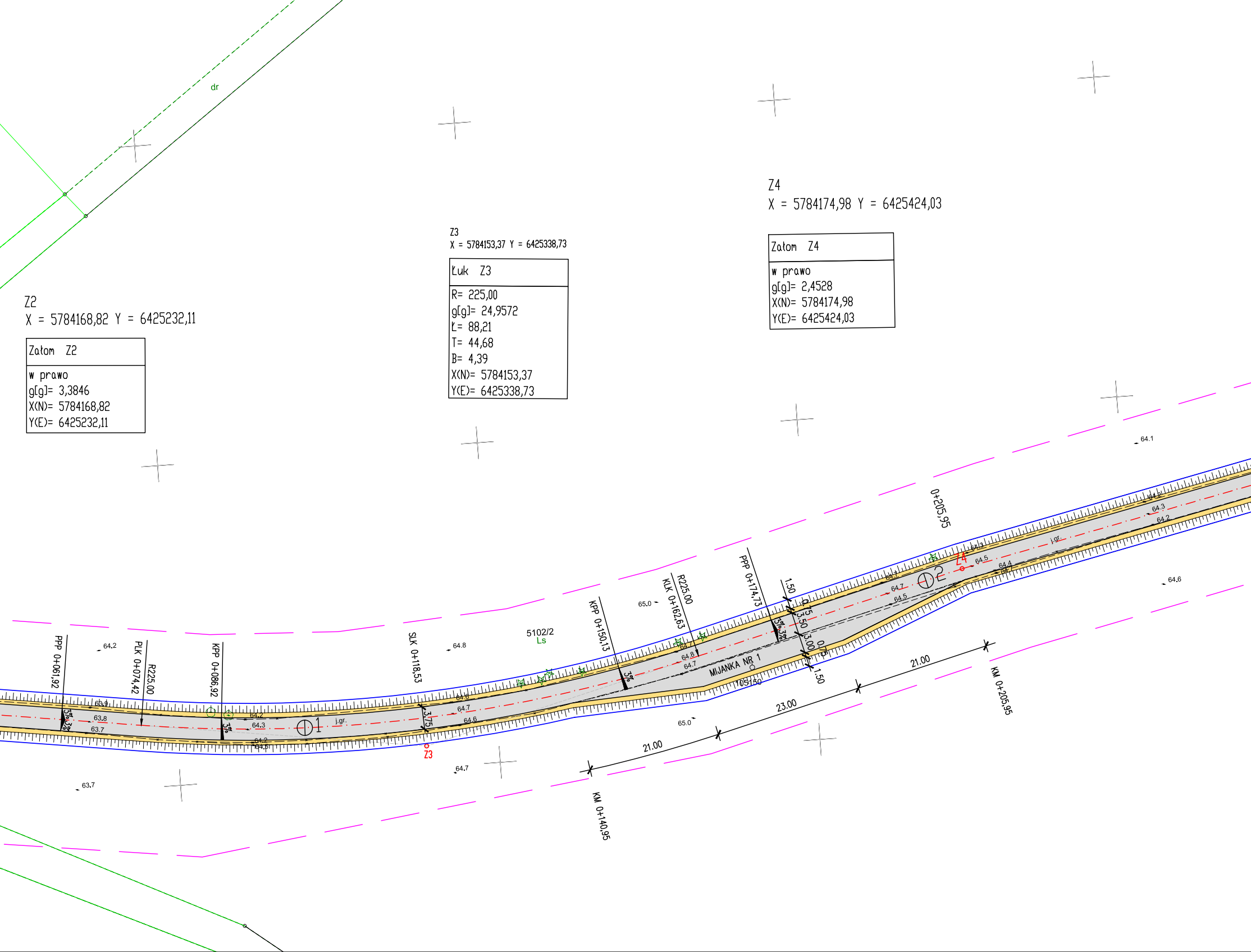

Z2
X = 5784168,82 Y = 6425232,11

Załom Z2
w prawo
g[g]= 3,3846
X(N)= 5784168,82
Y(E)= 6425232,11

Z3
X = 5784153,37 Y = 6425338,73

Łuk Z3
R= 225,00
g[g]= 24,9572
Ł= 88,21
T= 44,68
B= 4,39
X(N)= 5784153,37
Y(E)= 6425338,73

Z4
X = 5784174,98 Y = 6425424,03

Załom Z4
w prawo
g[g]= 2,4528
X(N)= 5784174,98
Y(E)= 6425424,03

dr
PPP 0+061,92
64.2
PLK 0+074,42
R225.00
KPP 0+086,92
3%
3%
3%
63.9
63.8
63.7
64.2
64.3
64.2
64.3
1
j.gr.
SLK 0+118,53
64.8
3,75
64.6
64.7
64.6
Z3
64.7
63.7
5102/2
Ls
KPP 0+150,13
3%
65.0
KLK 0+162,63
R225.00
64.7
64.8
64.7
MIJANKA NR 1
105150
65.0
PPP 0+174,73
3% 3%
1.50
0.75
3.50
3.00
0.75
1.50
21.00
23.00
21.00
KM 0+140,95
KM 0+205,95
0+205,95
2
Z4
64.7
64.7
64.5
64.7
64.5
64.4
64.7
64.3
j.gr.
64.2
64.3
64.2
64.6
64.1

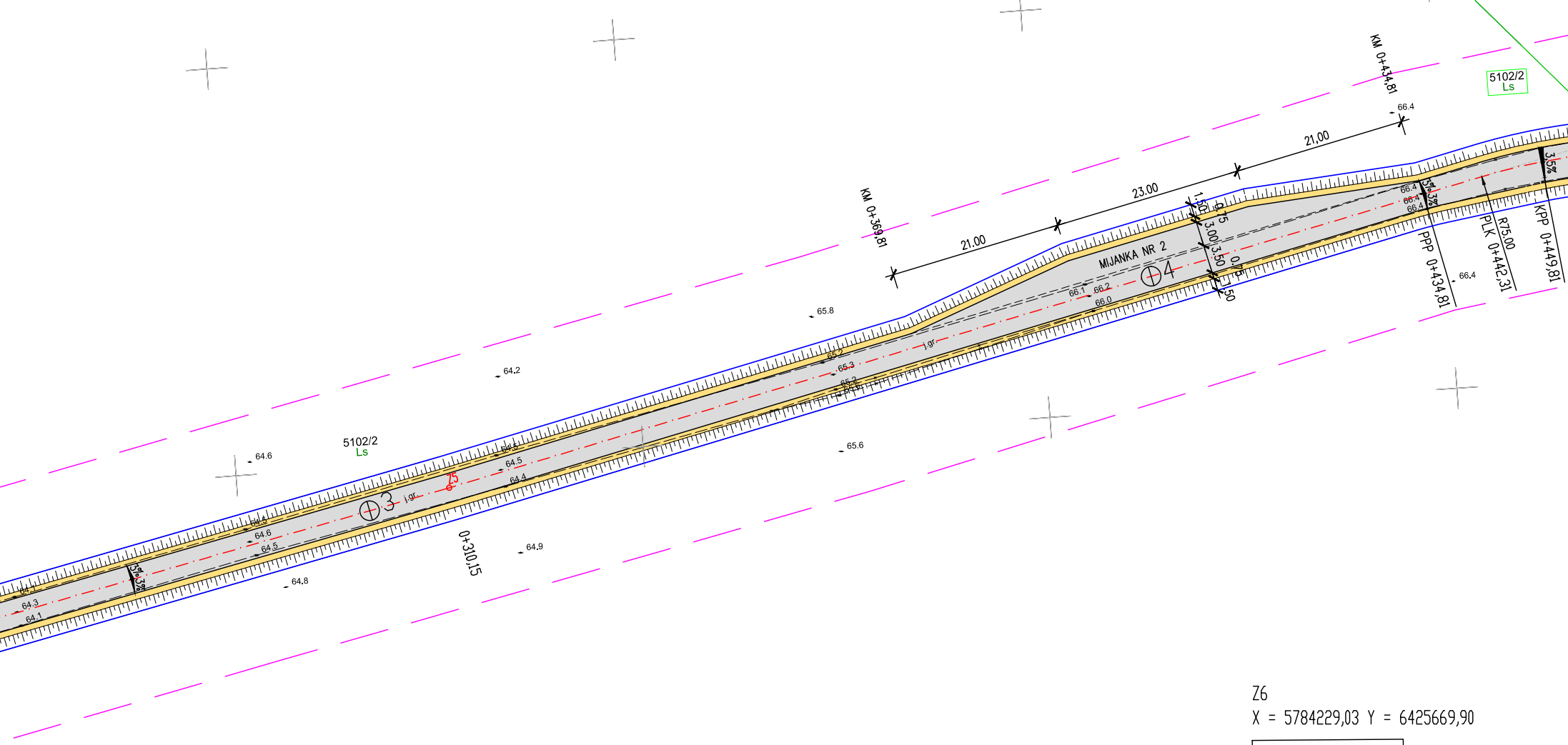
KM 0+434,81
5102/2
Ls
66.4
21,00
23.00
21.00
KM 0+369,81
1.50
0.75
3.00
3.50
0.75
1.50
MIJANKA NR 2
4
66.1
66.2
66.0
66.4
66.4
66.4
3%
3%
3,5%
PPP 0+434,81
PLK 0+442,31
R75.00
KPP 0+449,81
66.4
65.8
j.gr.
65.2
65.3
65.2
64.2
5102/2
Ls
64.6
65.6
64.5
64.5
64.4
Z5
3
j.gr.
64.5
64.6
64.5
0+310,15
64.9
64.8
3%
3%
64.1
64.3
64.1

Z5
X = 5784196,66 Y = 6425525,95

Załom Z5

w lewo
g[g]= 0,7384
X(N)= 5784196,66
Y(E)= 6425525,95

Z6
X = 5784229,03 Y = 6425669,90

Łuk Z6

R= 75,00
g[g]= 25,7593
Ł= 30,35
T= 15,38
B= 1,56
X(N)= 5784229,03
Y(E)= 6425669,90
i= 3,00%

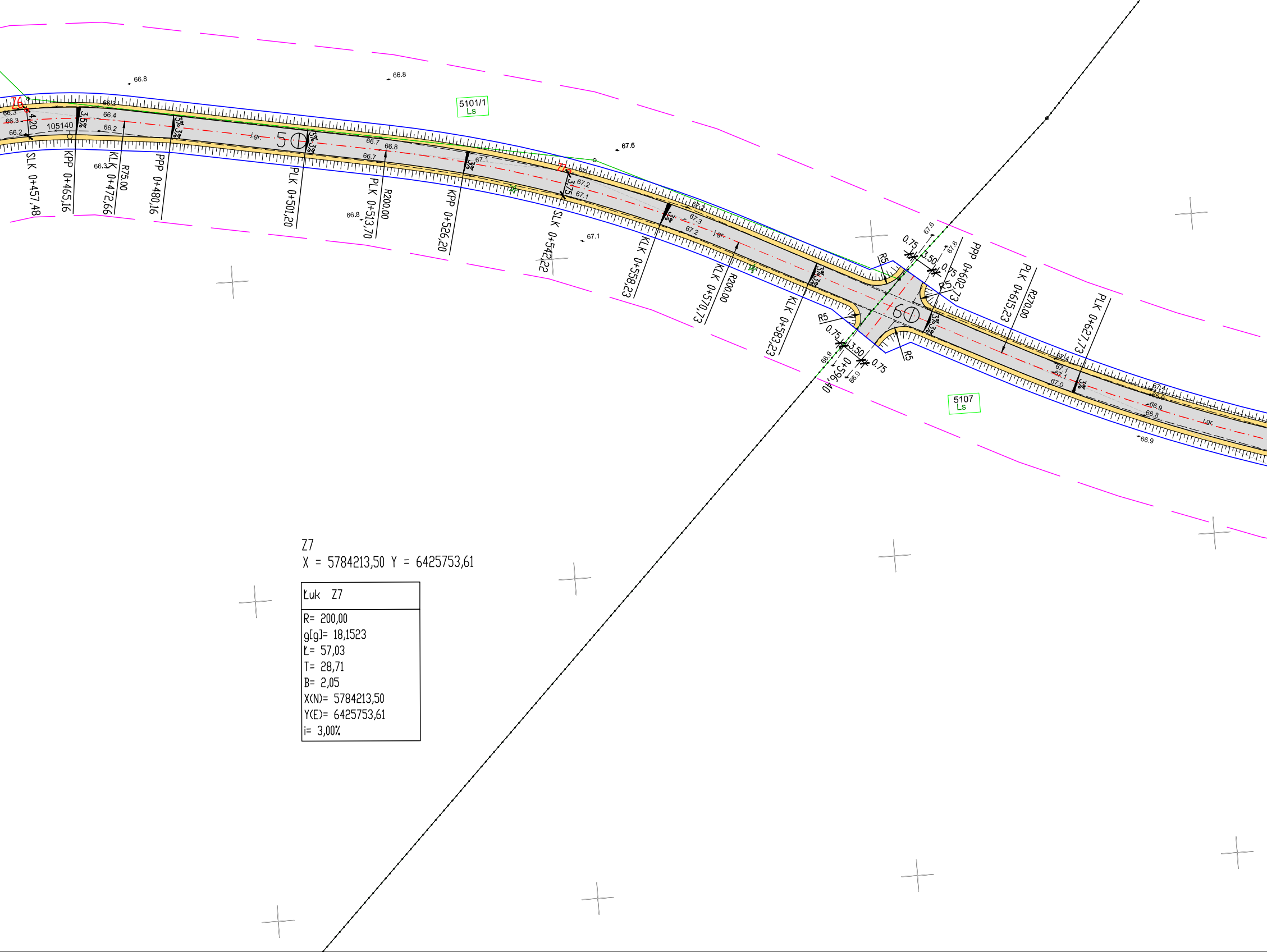
Z6
4.20
105140
66.3
66.2
66.4
SLK 0+457,48
KPP 0+465,16
KLK 0+472,66
R75.00
PPP 0+480,16
PLK 0+501,20
PLK 0+513,70
R200.00
KPP 0+526,20
SLK 0+542,22
KLK 0+558,23
KLK 0+570,73
R200.00
KLK 0+583,23
5101/1
Ls
66.8
67.5
66.7
67.1
67.2
67.3
3.75
3%
3,5%
j.gr.
50
60
Z8
0.75
3.50
R5
67.6
66.9
0+596,40
PPP 0+602,73
PLK 0+615,23
R270.00
PLK 0+627,73
5107
Ls
67.4
67.0

Z7

X = 5784213,50 Y = 6425753,61

Łuk Z7
R= 200,00
g[g]= 18,1523
Ł= 57,03
T= 28,71
B= 2,05
X(N)= 5784213,50
Y(E)= 6425753,61
i= 3,00%

Z8
X = 5784152,80 Y = 6425873,53

Łuk Z8

R= 270,00
g[g]= 28,3812
Ł= 120,37
T= 61,20
B= 6,85
X(N)= 5784152,80
Y(E)= 6425873,53
i= 4,00%

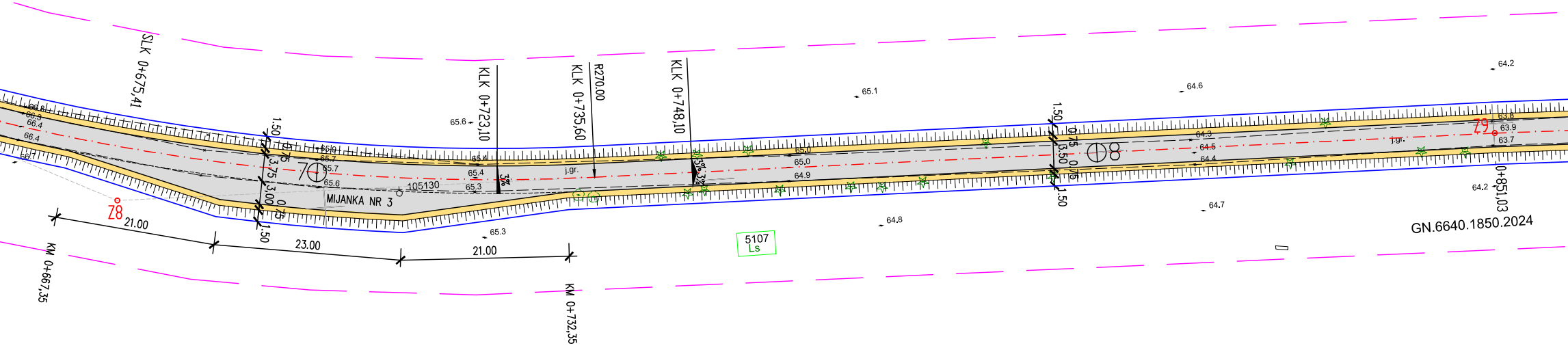
SLK 0+675,41
KLK 0+723,10
KLK 0+735,60
R270.00
KLK 0+748,10
65.1
64.6
64.2
65.6
1.50
0.75
3.75
3.00
0.75
1.50
3%
3%
j.gr.
105130
MIJANKA NR 3
Z8
21.00
23.00
21.00
KM 0+667,35
KM 0+732,35
65.3
64.8
5107
Ls
64.7
GN.6640.1850.2024
0+851,03
64.2
Z9
63.8
63.9
63.7
64.3
64.5
64.4
65.0
65.0
64.9
65.4
65.4
65.3
65.9
65.7
65.7
65.6
66.8
66.3
66.4
66.4
66.7
1.50
0.75
3.50
0.75
1.50
j.gr.

Z9
X = 5784148,78 Y = 6426050,12

Załom Z9

w prawo
g[g]= 0,8637
X(N)= 5784148,78
Y(E)= 6426050,12

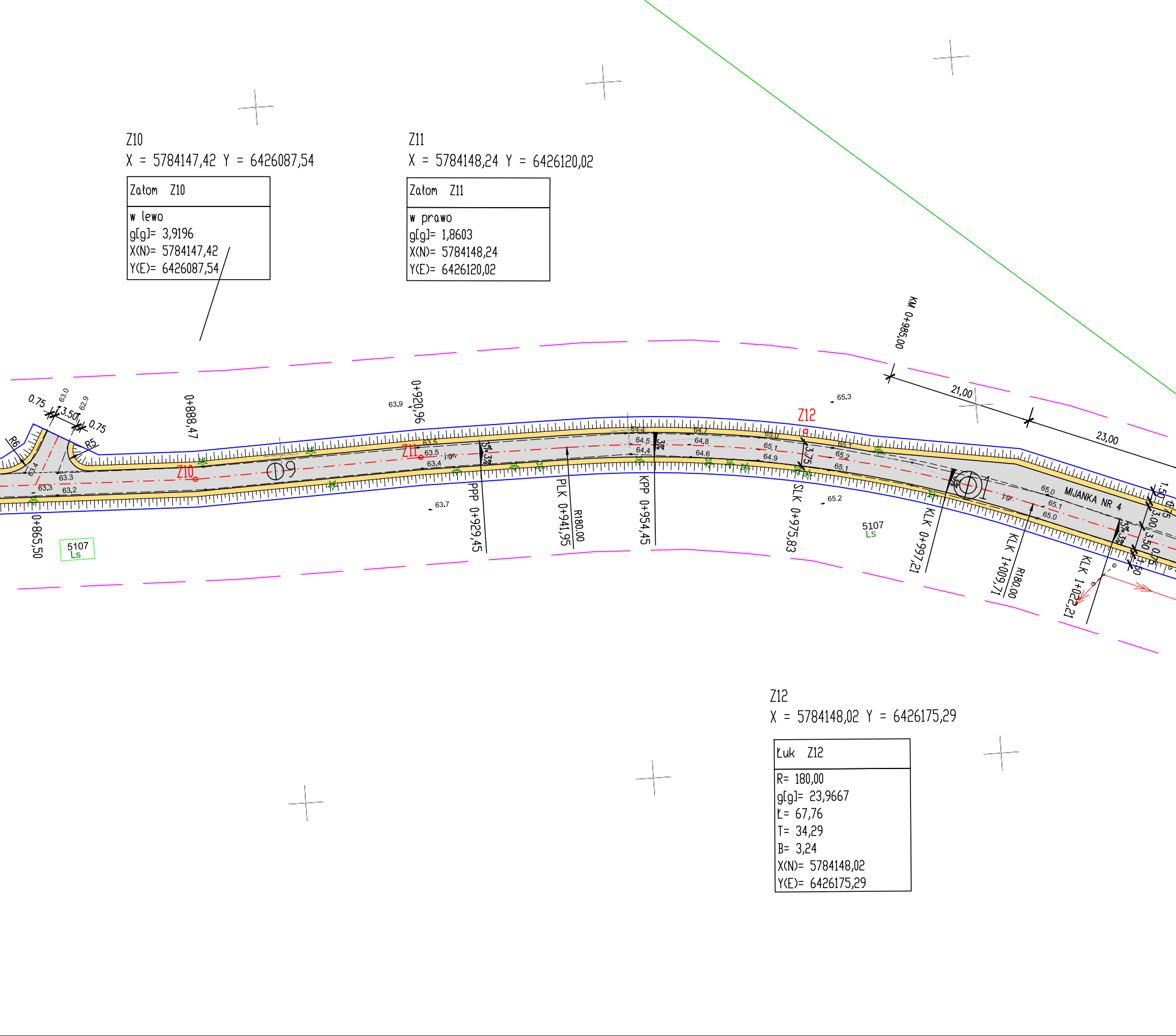
0.75
3.50
0.75
63.0
62.9
R6
R5
63.4
63.3
63.3
63.2
0+865,50
5107
Ls
0+888,47
Z10
9
Z11
63.5
63.5
j.gr.
63.4
63.9
0+920,96
63.7
3%
3%
PPP 0+929,45
PLK 0+941,95
R180.00
KPP 0+954,45
64.4
64.5
64.4
3%
64.7
64.8
64.6
65.0
65.1
64.9
Z12
3.75
SLK 0+975,83
65.3
65.2
5107
Ls
65.1
65.2
65.1
KM 0+985,00
21,00
23,00
1
3%
KLK 0+997,21
MIJANKA NR 4
65.0
65.1
65.0
j.gr.
KLK 1+009,71
R180.00
3%
3%
KLK 1+022,21
1.50
0.75
3.00
3.50
0.75
1.50

Z10
X = 5784147,42 Y = 6426087,54

Załom Z10
w lewo
g[g]= 3,9196
X(N)= 5784147,42
Y(E)= 6426087,54

Z11
X = 5784148,24 Y = 6426120,02

Załom Z11
w prawo
g[g]= 1,8603
X(N)= 5784148,24
Y(E)= 6426120,02

Z12
X = 5784148,02 Y = 6426175,29

Łuk Z12
R= 180,00
g[g]= 23,9667
Ł= 67,76
T= 34,29
B= 3,24
X(N)= 5784148,02
Y(E)= 6426175,29

Z13
X = 5784112,01 Y = 6426265,33

Łuk Z13
R= 50,00 g[g]= 14,1378 Ł= 11,10 T= 5,57 B= 0,31 X(N)= 5784112,01 Y(E)= 6426265,33 i= 5,00%

Z14
X = 5784088,74 Y = 6426299,16

Załom Z14
w lewo g[g]= 50,1165 X(N)= 5784088,74 Y(E)= 6426299,16

LEGENDA

▬	PROJ. JEZDNIA O NAWIERZCHNI GRUNTOWEJ ULEPSZONEJ KRUSZYWEM ŁAMANYM
▬	PROJ. POBOCZA GRUNTOWE
◣	PROJ. SPADKI POPRZECZNE JEZDNI
┬┬┬	PROJ. SKARPY
Z1 ....Z25	NUMERACJA ZAŁOMÓW NIWELETY
―	LINIE ROZGRANICZAJĄCE INWESTYCJI
―	ISTN. LINIA ENERRGETYCZNA
―	ISTN. GRANICE DZIAŁEK

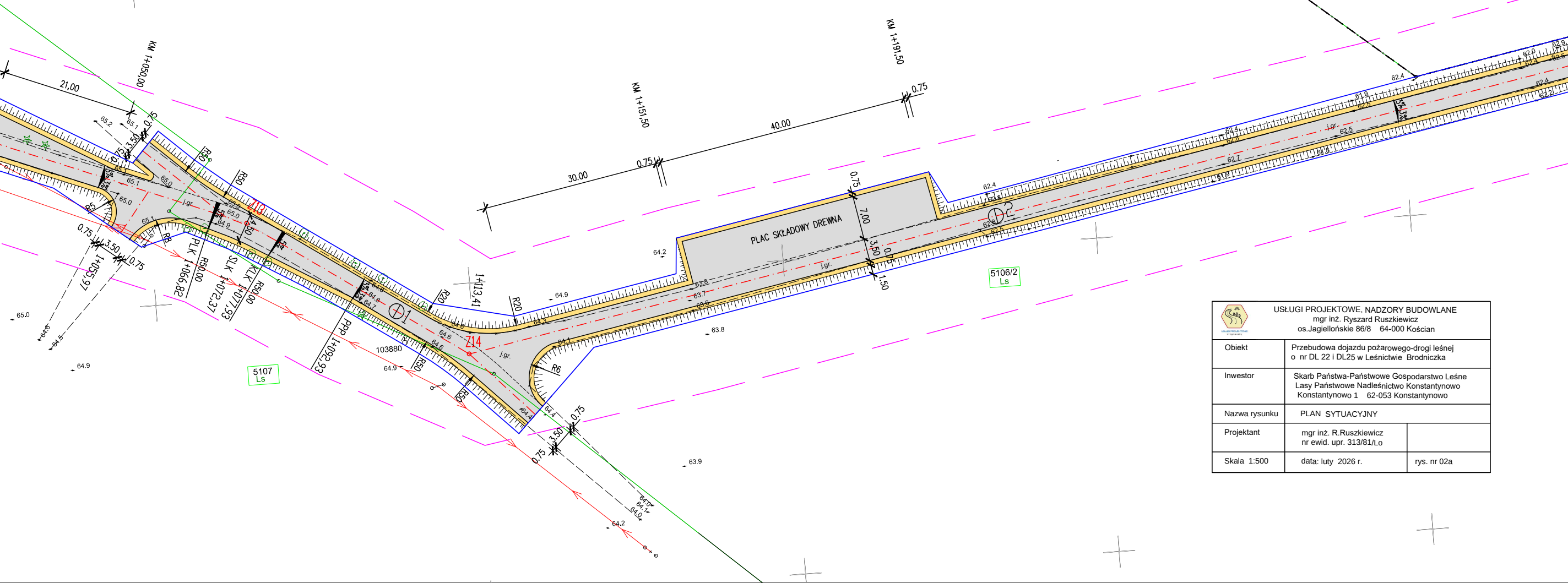
KM 1+050,00
21,00
0.75
3.50
0.75
65.2
65.1
65.1
65.0
65.0
R5
R50
R50
Z13
j.gr.
65.0
64.9
4.50
5%
3%
R8
0.75
3.50
0.75
1+055,97
PLK 1+066,82
R50,00
SLK 1+072,37
KLK 1+077,93
R50,00
PPP 1+092,93
64.8
64.8
64.7
1
R20
1+113,41
R20
64.9
64.3
64.6
64.6
Z14
j.gr.
64.1
R6
103880
64.9
R50
R50
64.4
64.4
0.75
3.50
0.75
64.0
64.1
64.0
64.2
63.9
65.0
64.6
64.5
64.9
5107
Ls
30.00
0.75
40.00
0.75
KM 1+151,50
KM 1+191,50
64.2
PLAC SKŁADOWY DREWNA
0.75
7.00
3.50
0.75
1.50
63.8
63.7
63.6
63.4
63.8
j.gr.
62.4
62.8
62.9
62.5
2
5106/2
Ls
62.7
61.9
62.4
62.6
62.4
62.5
61.9
62.3
62.4
62.0
62.4
62.9
62.5
62.4
62.3
5%
j.gr.

USŁUGI PROJEKTOWE, NADZORY BUDOWLANE mgr inż. Ryszard Ruszkiewicz os.Jagiellońskie 86/8 64-000 Kościan		
Obiekt	Przebudowa dojazdu pożarowego-drogi leśnej o nr DL 22 i DL25 w Leśnictwie Brodniczka	
Inwestor	Skarb Państwa-Państwowe Gospodarstwo Leśne Lasy Państwowe Nadleśnictwo Konstantynowo Konstantynowo 1 62-053 Konstantynowo	
Nazwa rysunku	PLAN SYTUACYJNY	
Projektant	mgr inż. R.Ruszkiewicz nr ewid. upr. 313/81/Lo	
Skala 1:500	data: luty 2026 r.	rys. nr 02a